


ESEMPI TIPOLOGICI E RIFERIMENTI PROGETTUALI




01 Punti di sosta



02 Segnaletica informativa




03 Area cani



04 Area attrezzata



05 Punti di interesse



06 Itinerario nel bosco



07 Area Orti / spazio vendita / ristoro



08 Area a prato attrezzata

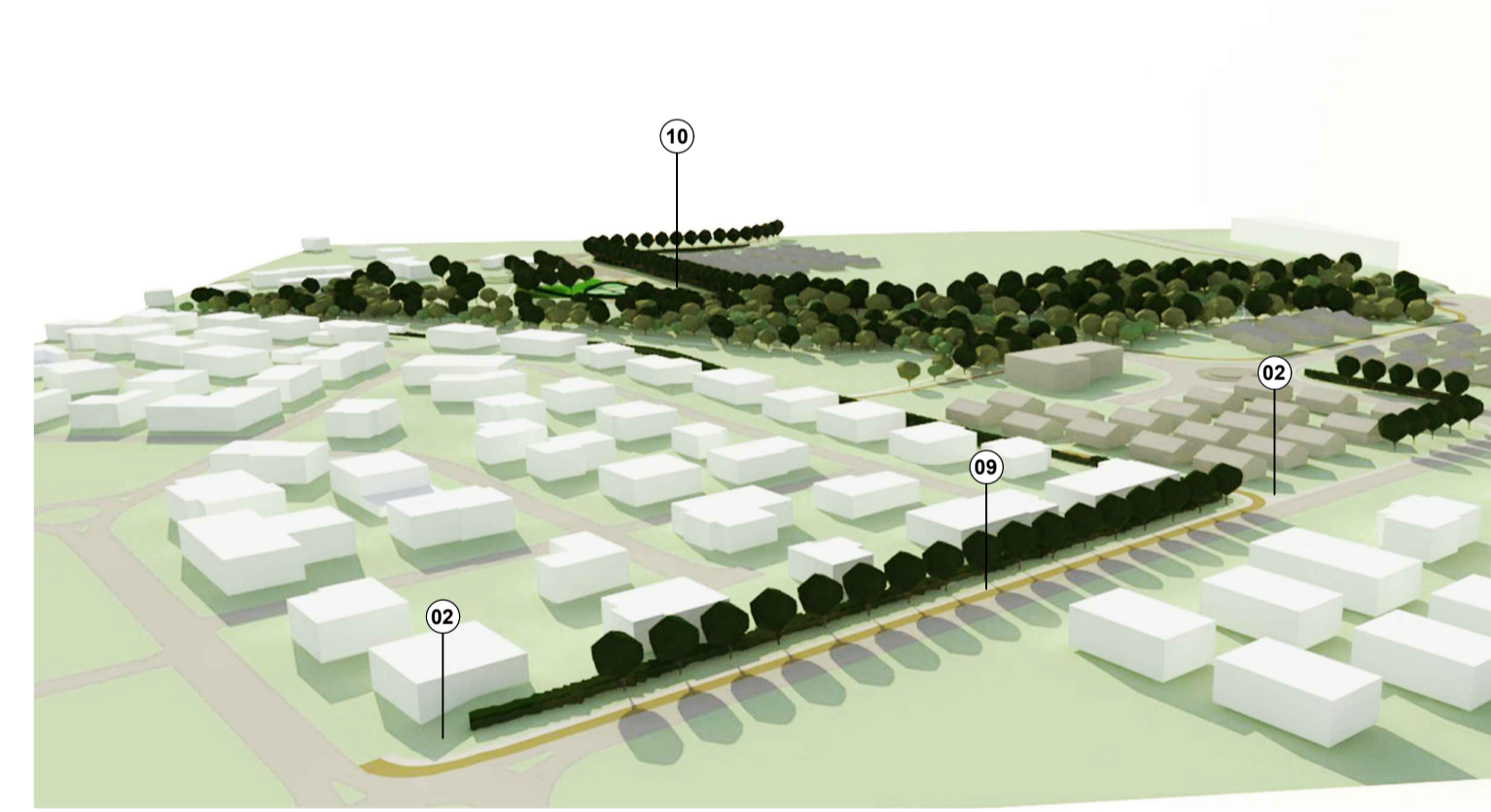
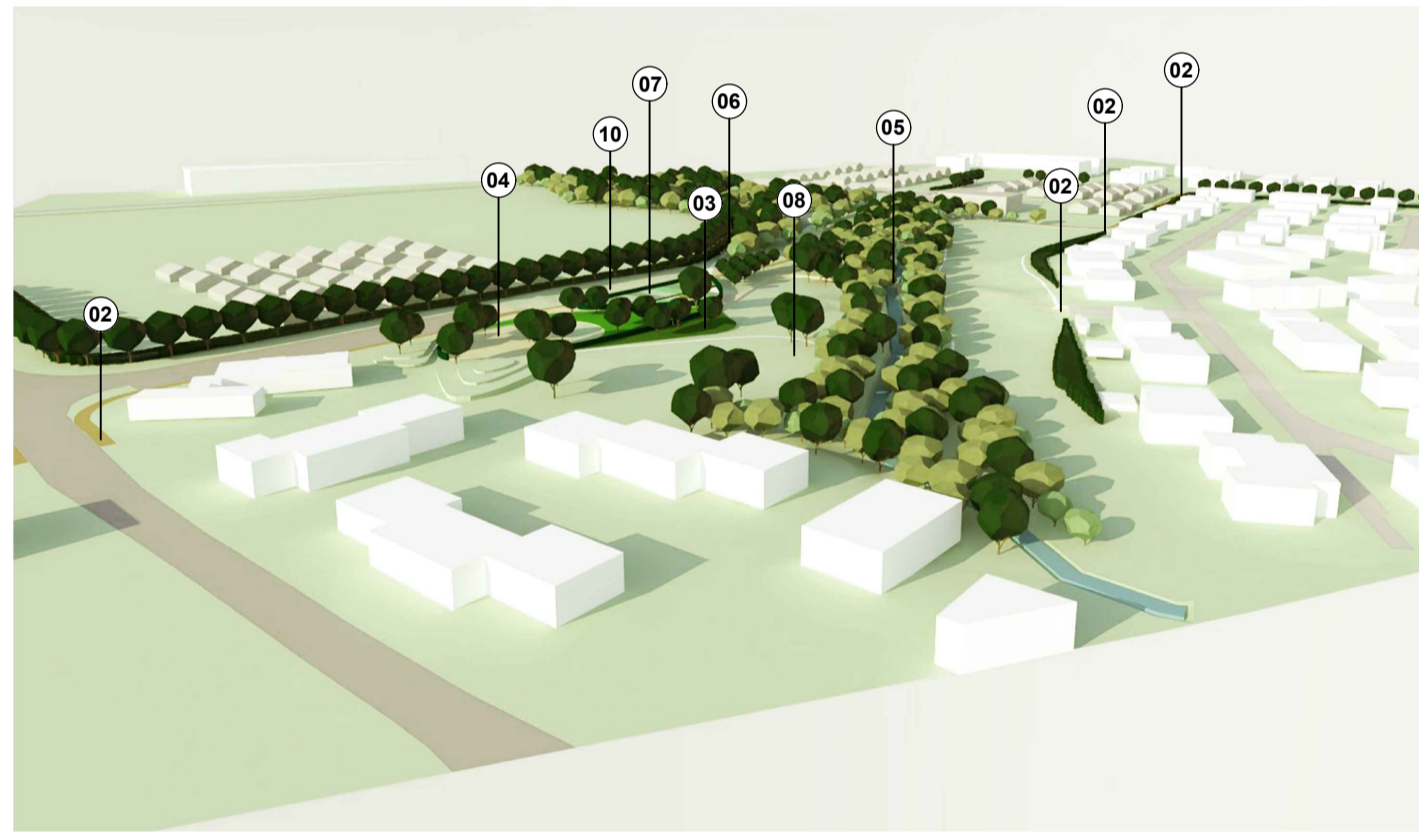
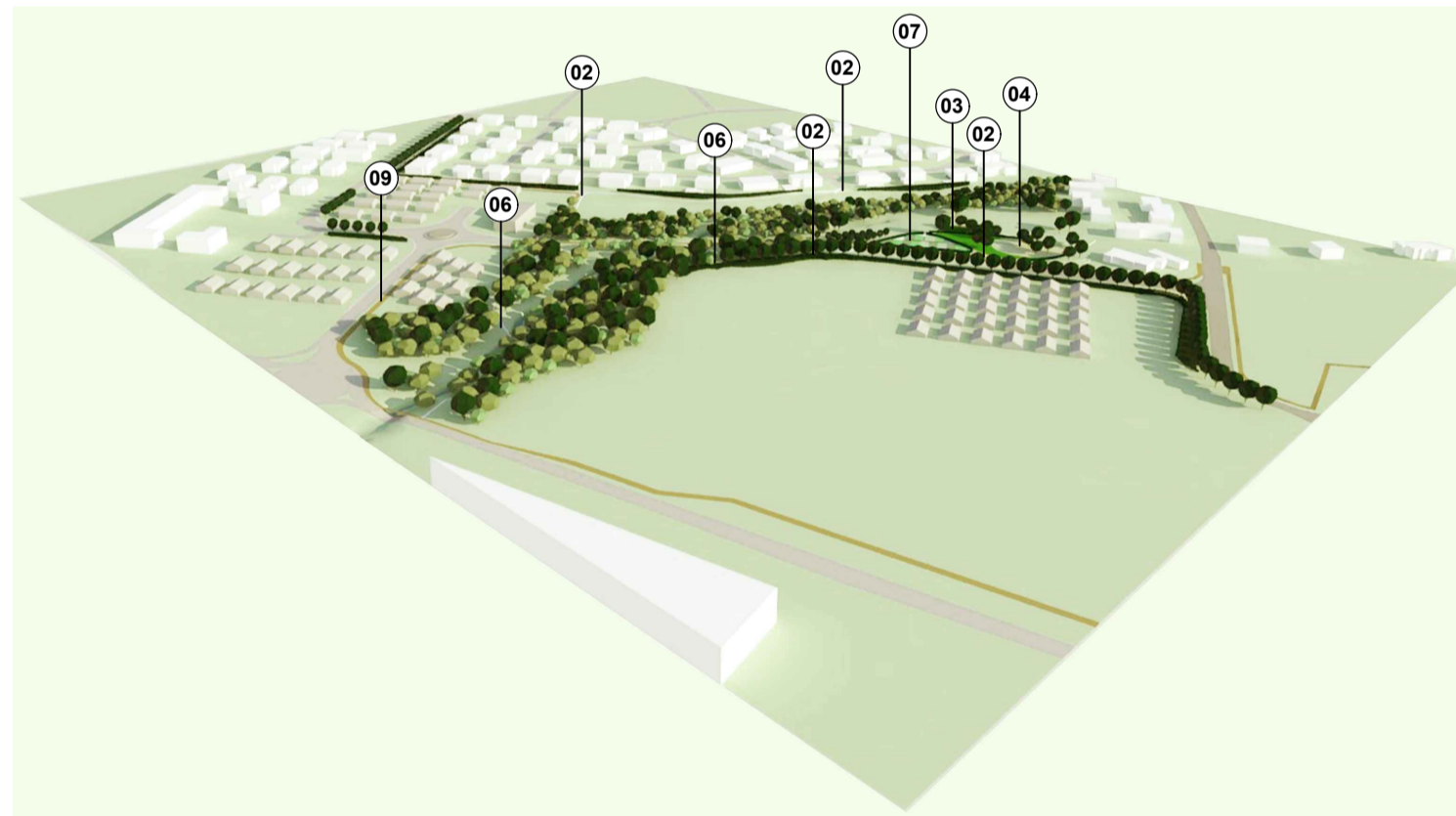


09 Finitura pavimentazione pista ciclabile



10 Strada fiortita

Visualizzazioni generali di insieme



PLANIVOLUMETRICO DI PROGETTO

Visualizzazione dell'area attrezzata



PROGETTO DI FATTIBILITA'

Riqualificazione ambientale e urbanistica
dell'area boscata tra via Marconi e via Virgilio

Comune di Basiano

<p>IL COMMITTENTE</p> <p>Comune di Basiano Via Roma 11 IT - 20060 Basiglio (MI) +39 02 9516 2202</p>	<p>PROGETTAZIONE E COORDINAMENTO GENERALE Ufficio Edilizia Privata - Urbanistica</p> <p style="text-align: center;">Il RUP Arch. Marco Gorla</p>	<p>PROGETTAZIONE PAESAGGISTICA</p> <p>Architetta Laura Mantegazza Via Montello 30/3 IT - 20090 Gessate (MI) +39 348 749498 laura_mantegazza@hotmail.it mantegazza.1744@goimilano.it</p> <p style="text-align: right;">Supporto al RUP Arch. Laura Mantegazza</p>
---	--	---

PARCO TORRENTE GURA

Comune di Basiano

n. elaborato	T06.a	Titolo	Riferimenti e visualizzazioni progettuali
Codice elaborato			Scala -

Questo documento può essere utilizzato esclusivamente per le finalità previste dal contratto in base al quale lo stesso è stato fornito; la riproduzione, la cessione e comunque ogni utilizzo per finalità diverse sono vietate in assenza di preventiva autorizzazione da parte del Comune di Basiano. Il contenuto del documento è protetto dalle norme sul diritto d'autore e sulla proprietà intellettuale.