





| LEGENDA |                                   |           | Limiti massimi di immissione [dB(A)] |          |
|---------|-----------------------------------|-----------|--------------------------------------|----------|
| CLASSE  | TIPOLOGIA                         | CAMPITURE | DIURNO                               | NOTTURNO |
| I       | area particolarmente protetta     |           | 50                                   | 40       |
| II      | area prevalentemente residenziale |           | 55                                   | 45       |
| III     | area di tipo misto                |           | 60                                   | 50       |
| IV      | area di intensa attività umana    |           | 65                                   | 55       |
| V       | area prevalentemente industriale  |           | 70                                   | 60       |
| VI      | area esclusivamente industriale   |           | 70                                   | 70       |
|         | postazione di misura              |           |                                      |          |



## Legenda

### Ambiti P.G.T.

-  ATU: Ambito di Trasformazione Urbanistica
-  ACE: Ambito di Completamento a prevalente destinazione Economica
-  ACR: Ambito di Completamento a prevalente destinazione Residenziale
-  ARU: Ambito di Riqualificazione Urbana

AMBIENTE



Via Giorgio e Guido Paglia, n. 21 - 24121 BERGAMO - e-mail: bergamo@eurogeo.net  
Tel. ++39 035 248689 - ++39 035 271216 - Telefax ++39 035 271216

GEOLOGIA

ENERGIA

Provincia di Milano

## UNIONE DEI COMUNI DI BASIANO E MASATE



ZONIZZAZIONE ACUSTICA  
DEL TERRITORIO COMUNALE  
ai sensi del D.P.C.M. 1 marzo 1991, della L. n. 447/95  
e della L.R. n. 13/2001

Mappa di zonizzazione di MASATE  
adottata con D.C.C. n. 15 del 23/04/2004  
Individuazione ambiti di trasformazione  
scala 1:10.000

# TAV. 4M

Bergamo, ottobre 2013