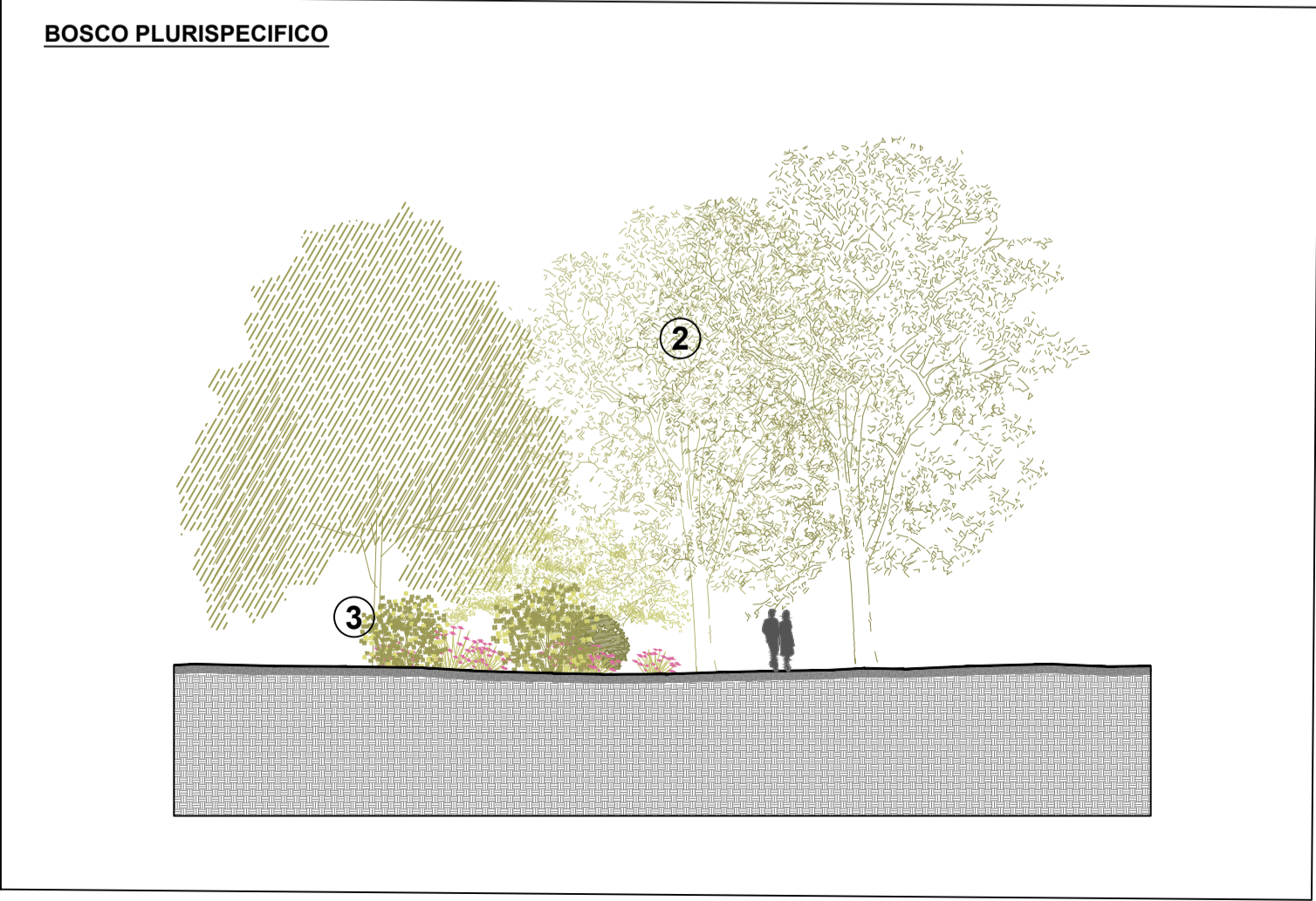
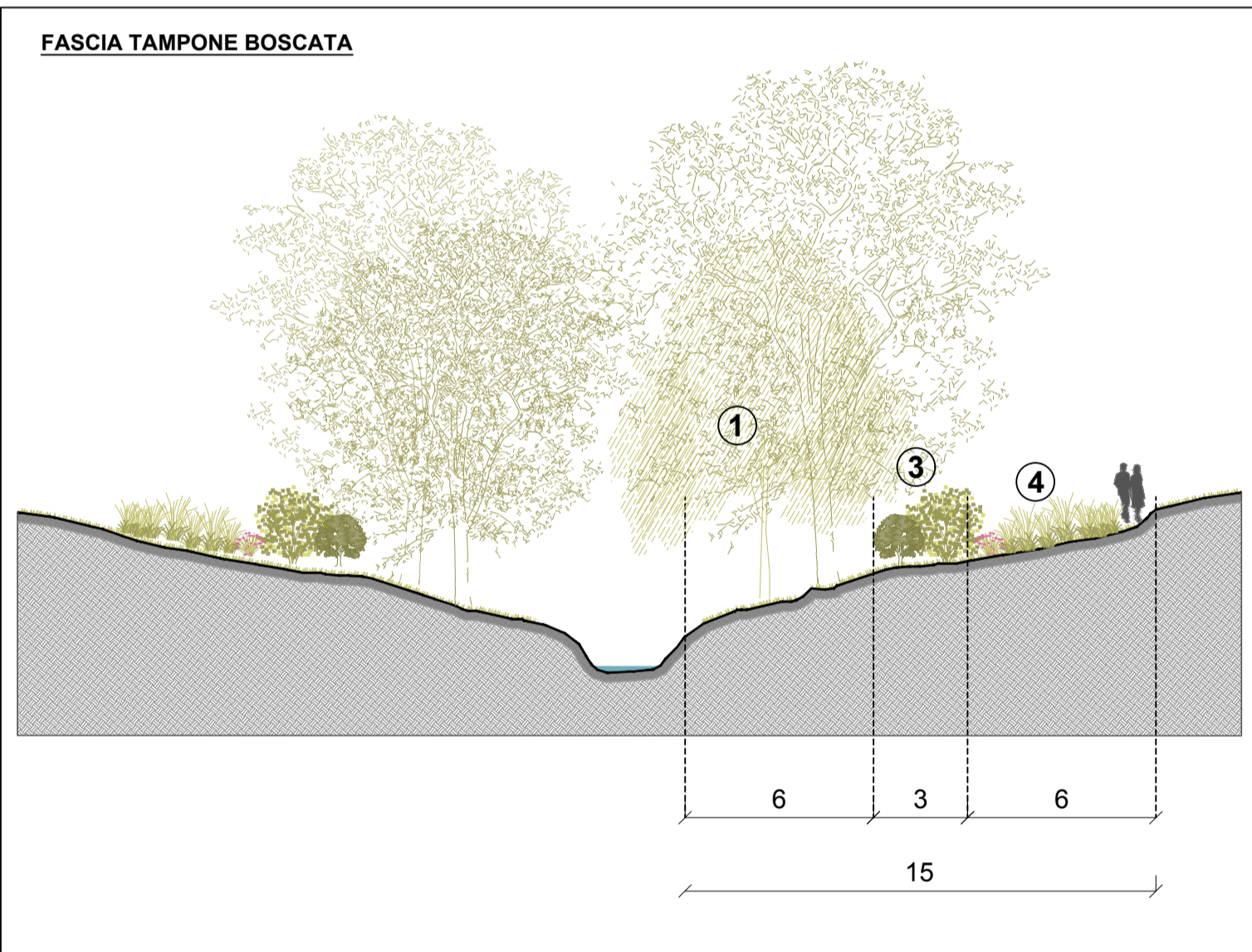
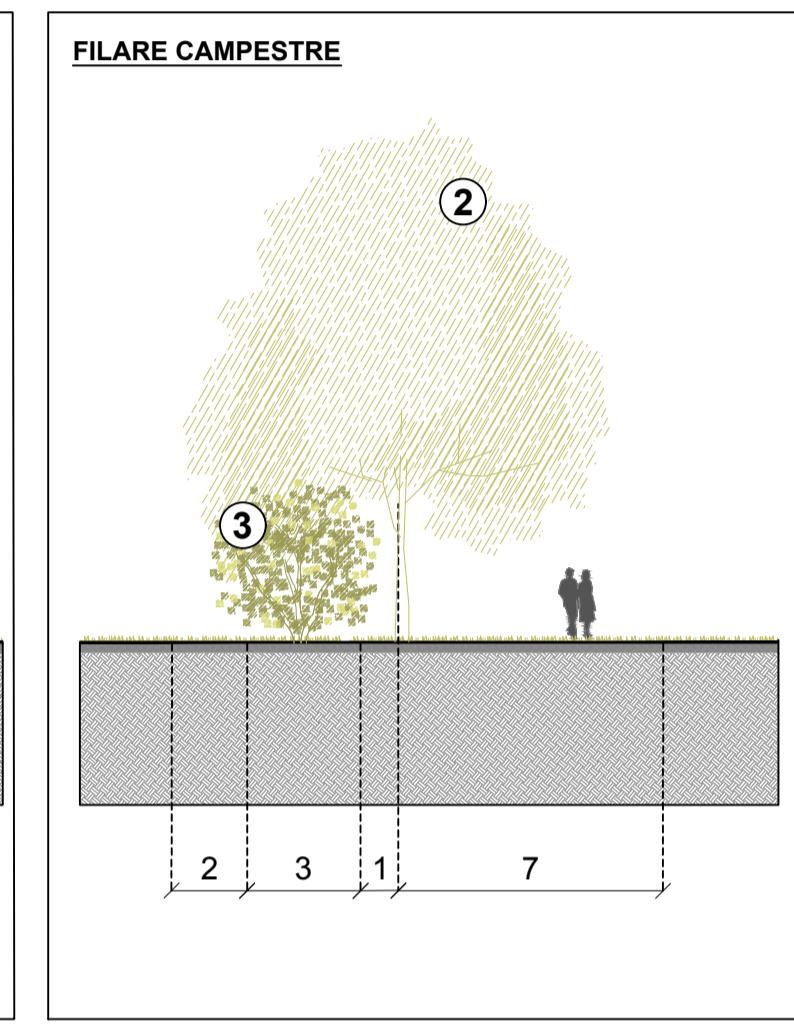
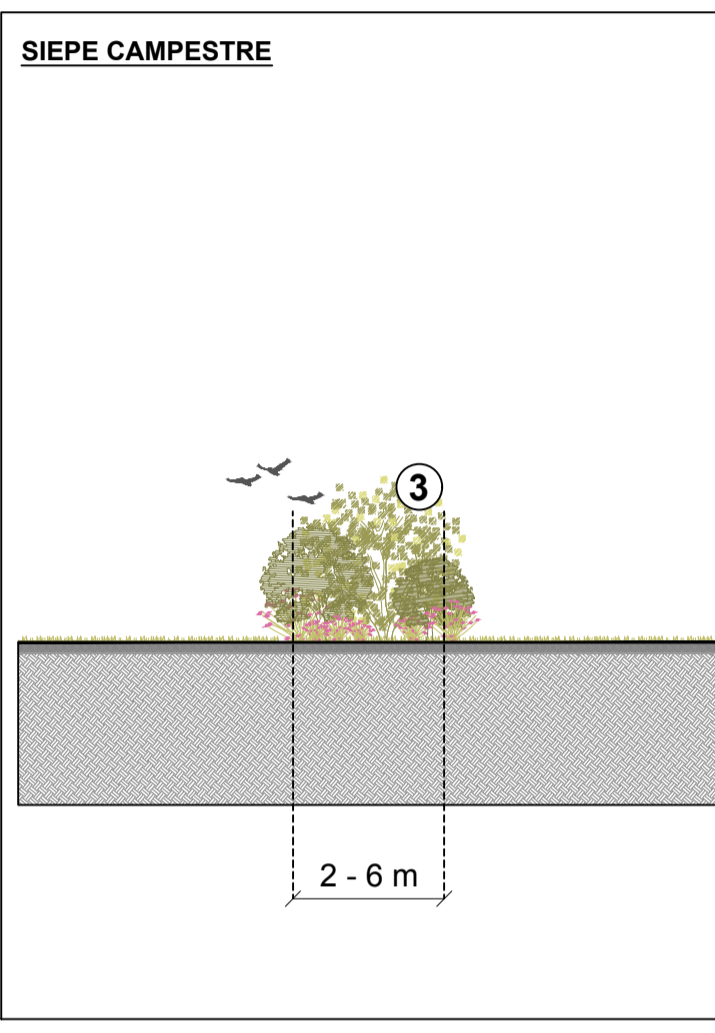
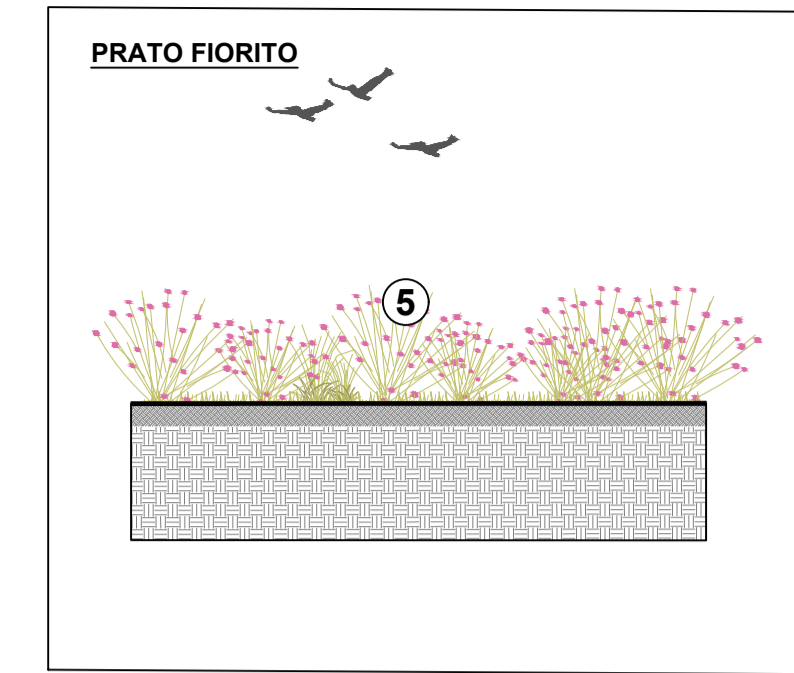


SEZIONI PAESAGGISTICHE DELLO STATO DI PROGETTO SCALA 1:500



ELEMENTI TIPOLOGICI DEL PAESAGGIO DI PROGETTO



K-PLAN

LEGENDA

- ① Alberi a crescita rapida
- ② Alberi ad alto fusto
- ③ Arbusti
- ④ Erbe
- ⑤ Prato fiorito

PROGETTO DI FATTIBILITA'
Riquilificazione ambientale e urbanistica dell'area boscata tra via Marconi e via Virgilio
Comune di Basiano

| | | |
|---|--|--|
| <p>IL COMMITTENTE</p> <p>Comune di Basiano Via Roma 11 IT - 20060 Basiano (MI) +39 02 9576 2202 basiano@pec.it</p> | <p>PROGETTAZIONE E COORDINAMENTO GENERALE Ufficio Edilizia Privata - Urbanistica</p> <p style="text-align: center;">Il RUP Arch. Marco Gorla</p> | <p>PROGETTAZIONE PAESAGGISTICA</p> <p>Architeta Laura Mantegazza Via Montello 39/3 IT - 20060 Cesate (MI) +39 348 749498 laura.mantegazza@romat.it mantegazza.1744@comuniario.it</p> <p style="text-align: right;">Supporto al RUP Arch. Laura Mantegazza</p> |
|---|--|--|

PARCO TORRENTE GURA
Comune di Basiano

| | | | | | |
|------------------|--|-------------|--|--|--|
| n. elaborato | Titolo | | | | |
| T07 | Sezioni paesaggistiche dello stato di progetto | | | | |
| Codice elaborato | | Scala 1:500 | | | |

Questo documento può essere utilizzato esclusivamente per le finalità previste dal contratto in base al quale lo stesso è stato fornito; la riproduzione, la cessione e comunque ogni utilizzo per finalità diverse sono vietate in assenza di preventiva autorizzazione da parte del Comune di Basiano. Il contenuto del documento è protetto dalle norme sul diritto d'autore e sulla proprietà intellettuale.